

# 森づくり行事「山の植樹」(明治150年記念植樹祭)の概要

1. 日時 平成30年11月10日(土) 10:15～13:00

- ★雨天の場合、翌日11月11日に順延
- ★終了時刻は前後する可能性があります
- ★進行上、昼食のための休憩は取らずに実施します

2. 場所 ・集合場所 富津市宝竜寺11「千葉県林業サービスセンター」  
・植樹場所 富津市桜井「鬼泪山県営林内」

3. 内容 ・県営林内を徒歩移動しながらの視察(解説付き)  
(主に砂利敷きの作業道で安全な徒歩移動の範囲ですが、  
距離は1km弱、部分的に急な登りがあります)  
・人工林の植栽・・・面積0.6ha・スギ(コンテナ苗)1,200本

## 4. 交通

### (1) 自家用車の場合

自家用車は集合場所の千葉県林業サービスセンター内に駐車いただきます。  
なるべく乗合わせでの来場に御協力ください。  
(車両多数の場合は近隣施設に案内することがあります)

### (2) 公共交通機関利用の方

公共交通機関は本数が少なく、列車との接続もあまり良くないのでご注意ください。  
JR内房線・佐貫町駅から神野寺行きバス9:55発～山麓停留所下車(10:09着)、徒歩僅か。  
(このバスは下り列車佐貫町駅9:47着、上り列車9:37着に接続していると思われます)

\*帰り マイクロバスでJR佐貫町駅までお送りします。乗車される人数によっては  
ピストン輸送となり、時間を要することをご了承願います。  
なお、路線バスとしては、山麓停留所(14:45)発～JR佐貫町駅(14:58)頃着  
を案内します。

★参考 日東交通 上総湊出張所 TEL 0439-67-0562

## 5. 持ち物

- ・お飲物、簡健康保険証(念のため)、その他各自必要な物。
- ・服装は作業に適したもの(長袖、長ズボン等)、皮手・軍手等、その他着替えなど。  
念のためのレインコート等もお忘れなく。
- ・作業に必要な道具、ヘルメットその他は貸出します。

## 6. その他

集合場所からはマイクロバスにより移動します。集合場所受付けでの指示に従い行動  
してください。またマイクロバス下車後、徒歩による県営林視察をしながら植樹会場  
に向かいますので、お荷物はリュックサック等に準備されておくことをお勧めします。

## 7. お申込み

10/26(金)までに申込用紙(別添)にて、FAXで申込みください。  
E-mailでの申込みも可能ですが、必ず件名に「植樹祭・申込み」と記入のうえ、  
FAX申込み用紙に準じた内容をお知らせください。(アドレスは下記参照)

## 8. その他(天候判断等)

当日の天候判断は各自にお任せします。当日欠席されても問題ありません。  
当日の参加者への連絡が困難な為、ご理解願います。  
天候に関わらず事務局は会場にあります。  
なお、前日から荒天の予報が明らかな場合は、ホームページ上で順延をご案内する事  
がありますので、念のため確認等いただきますよう、お願いいたします。

## 9. お問い合わせ先

公益社団法人千葉県緑化推進委員会（担当：事業係 飯田）

〒299-0265 袖ヶ浦市長浦拓2号 580-148

TEL0438-60-1521 FAX0438-60-1522

<URL> <http://www.c-green.or.jp>

<E-mail> [info@c-green.or.jp](mailto:info@c-green.or.jp)


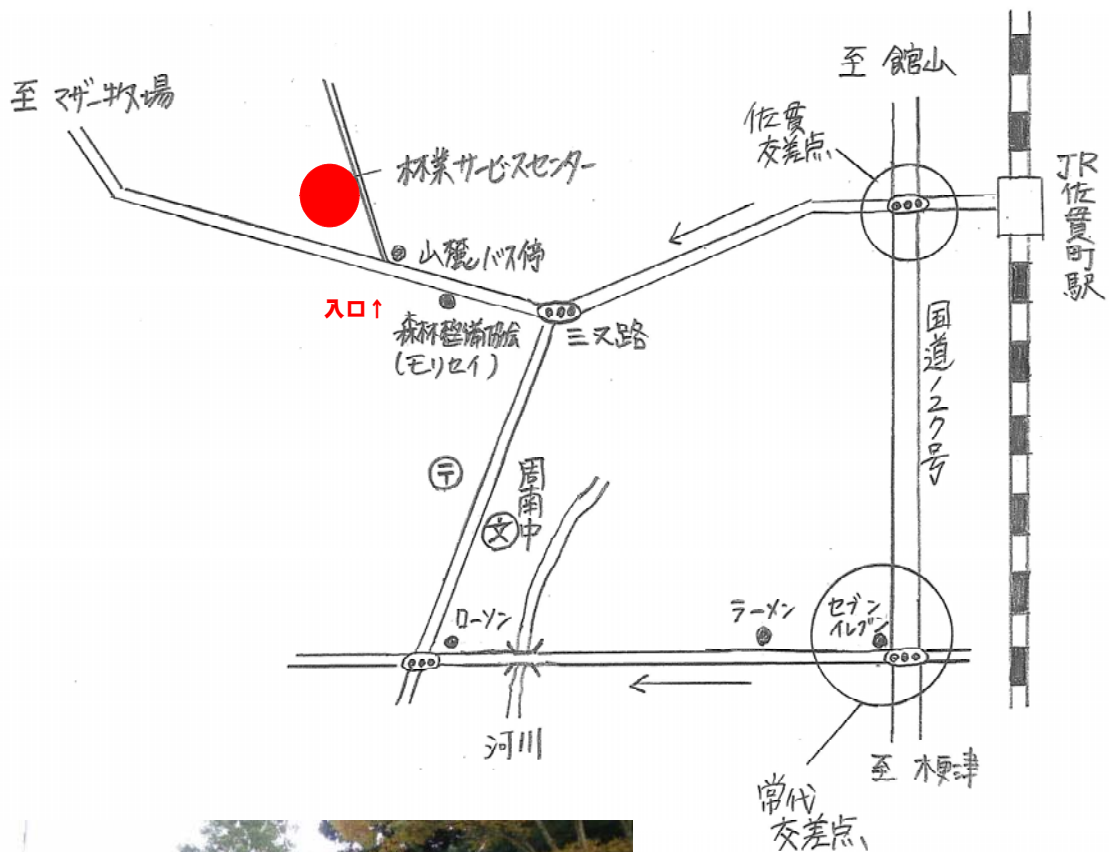
## <集合場所 付近概略図>

国道127号からの付近図です。

マザー牧場への案内看板が所々にありますので、これを目安に向かうとわかりやすいです。

下図の三叉路の信号からは僅かです。

各自お持ちになっている道路地図等も併せてご参照のうえ、ご来場ください。



**サービスセンター (集合場所)**  
入口の様子は左の写真を参照  
ください。

# 森づくり行事「山の植樹祭」(明治150年記念植樹祭) 参加申込書

FAXでお申し込みの際、この用紙をお使い下さい。

貴社(団体)名 (個人の方は不要)	
お名前	(年齢 才)
住 所	(〒 )
TEL・FAX	TEL FAX
メールアドレス	

参加者 (複数名でお申し込みの場合はこちらの欄にご記入下さい)

お名前	年齢 (保険加入のため)	来場方法 (下記をご参考に 番号を記入下さい)

★来場方法は、次のいずれかの番号を記入欄にご記入下さい。

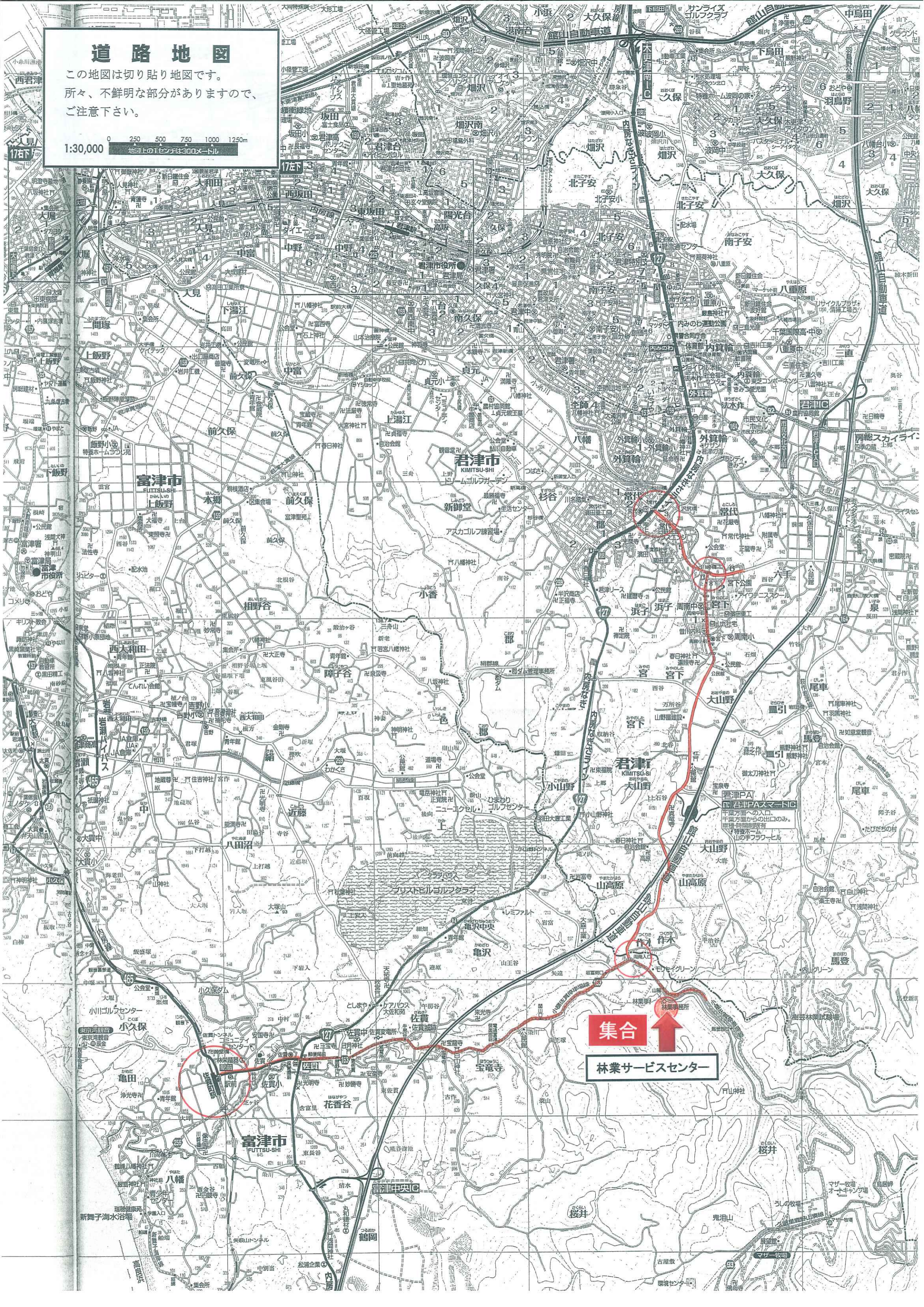
- ① 自家用車
- ② 公共交通機関を乗り継いで来場

●送付先 公益社団法人千葉県緑化推進委員会  
FAX 0438-60-1522

# 道路地図

この地図は切り貼り地図です。  
所々、不鮮明な部分がありますので、  
ご注意ください。

1:30,000  
地図上の1センチは300メートル



集合

林業サービスセンター